

k.ú.: 647209 - Kukleny - podrobné informace

Údaje jsou ve správě KP Hradec Králové	email: kp.hkralove@cuzk.cz
Collinova 481, 50003 Hradec Králové	telefon: 495801111 fax:495512631

Kraj	86 - Královéhradecký	NUTS3	CZ052
Okres	3602 - Hradec Králové	NUTS4	CZ0521
Obec	569810 - Hradec Králové	NUTS5	CZ0521569810
Pracoviště	602 - Hradec Králové		

Obec s rozšířenou působností	5205 - Hradec Králové
Pověřený obecní úřad	52051 - Hradec Králové

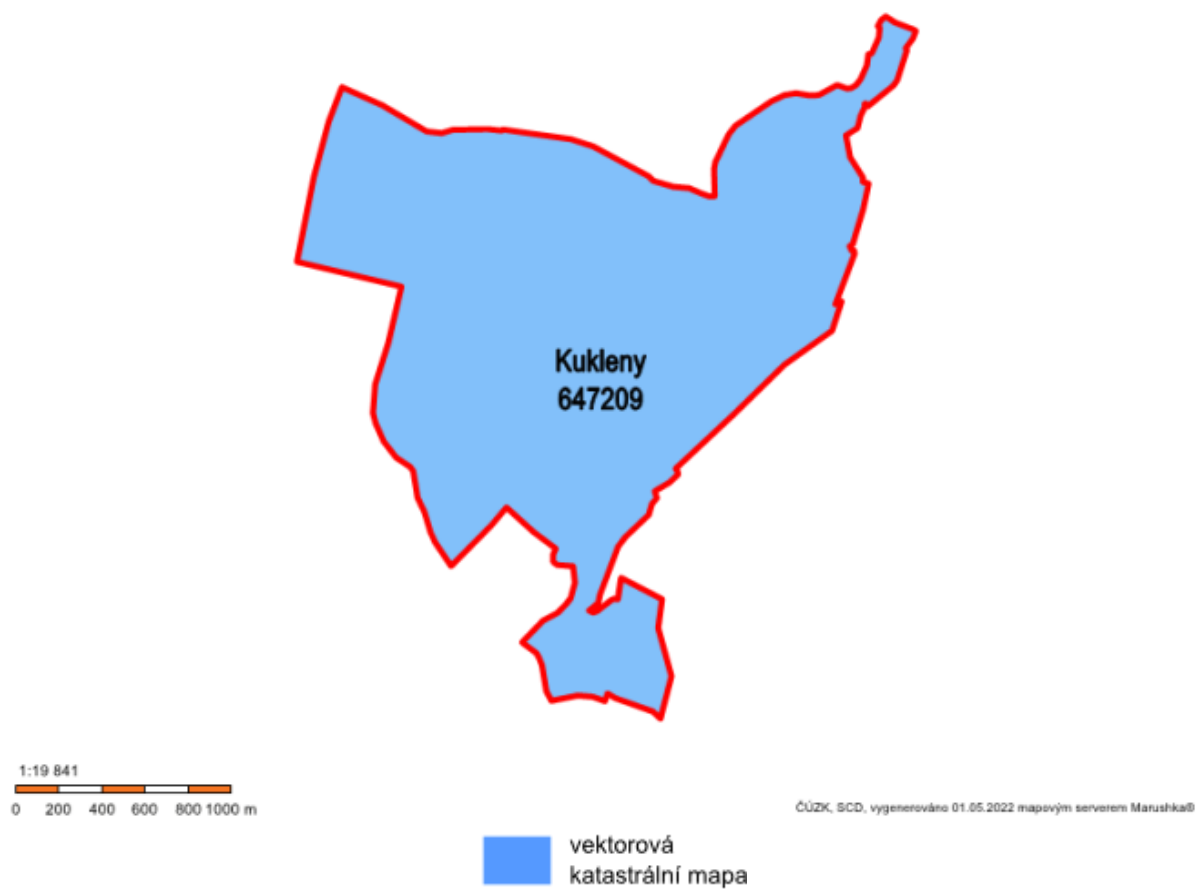
Statistické údaje (stav ke dni: 01.05.2022)

Pozemky KN/ZE				Ostatní údaje		
Druh pozemku	Způsob využití	Počet parcel	Vyměra [m ²]	Typ údaje	Způsob využití	Počet
orná půda		474	1773335	č.p.	adminis.	21
zahrada		803	487916	č.p.	bydlení	1
ovoc. sad		5	5960	č.p.	byt.dům	29
travní p.		59	121224	č.p.	doprava	1
lesní poz		3	11024	č.p.	garáž	1
vodní pl.	nádrž umělá	7	13929	č.p.	jiná st.	53
vodní pl.	tok umělý	18	24101	č.p.	obchod	5
vodní pl.	zamokřená pl.	1	3133	č.p.	obč.vyb	1
zast. pl.	společný dvůr	56	37958	č.p.	obč.vyb.	22
zast. pl.	zbořeniště	10	4214	č.p.	rod.dům	677
zast. pl.		1247	533541	č.p.	ubyt.zař	3
ostat.pl.	dráha	2	38871	č.p.	víceúčel	6
ostat.pl.	jiná plocha	197	213888	č.p.	výroba	35
ostat.pl.	manipulační pl.	187	335990	č.e.	adminis.	1
ostat.pl.	neplodná půda	19	8503	č.e.	rod.dům	3
ostat.pl.	ostat.komunikace	285	282895	bez čp/če	adminis.	2
ostat.pl.	pohřeb.	3	35003	bez čp/če	garáž	135
				bez čp/če	jiná st.	123

ostat.pl.	silnice	20	44026	bez čp/če	obchod	3
ostat.pl.	sport.a rekr.pl.	22	38921	bez čp/če	obč.vyb.	11
ostat.pl.	zeleň	6	13113	bez čp/če	tech.vyb	19
Celkem KN		3424	4027545	bez čp/če	víceúčel	3
Par. DKM		3424	4027545	bez čp/če	výroba	69
				bez čp/če	zem.stav	2
				rozestav.		2
				Celkem BUD		1228
				byt.z.	byt	205
				byt.z.	garáž	7
				byt.z.	j.nebyt	31
				byt.z.	rozest.	1
				obč.z.	ateliér	9
				obč.z.	byt	24
				Celkem JED		277
				LV		1329
				spoluvlastník		2118

Katastrální mapa (současná forma, dosavadní vývoj obnovy, dokončení digitalizace)

Druh mapy	Právní moc	Měřítko	Platná od	Platná do	Poznámka
DKM		1:1000	18.12.2002		
Ins. A		1:1000	04.09.1931	18.12.2002	



Digitalizace katastrální mapy je dokončena.
S případnými dotazy k výše uvedeným údajům se obraťte na [KP Hradec Králové](#).

vypočteno: 02.05.2022 08:21

k.ú.: 721212 - Plačice - podrobné informace

Údaje jsou ve správě KP Hradec Králové	email: kp.hkralove@czzk.cz
Collinova 481, 50003 Hradec Králové	telefon: 495801111 fax:495512631

Kraj	86 - Královéhradecký	NUTS3	CZ052
Okres	3602 - Hradec Králové	NUTS4	CZ0521
Obec	569810 - Hradec Králové	NUTS5	CZ0521569810
Pracoviště	602 - Hradec Králové		

Obec s rozšířenou působností	5205 - Hradec Králové
Pověřený obecní úřad	52051 - Hradec Králové

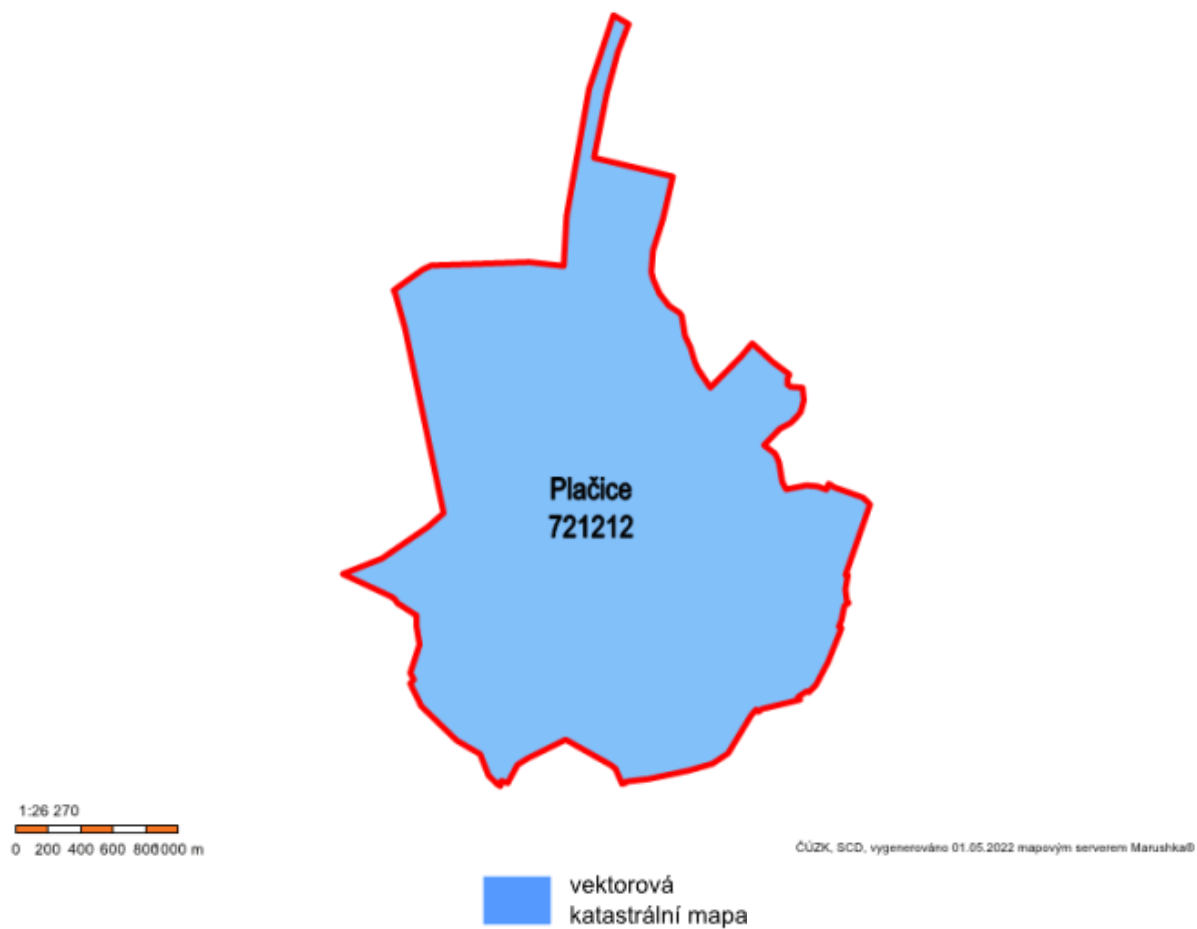
Statistické údaje (stav ke dni: 01.05.2022)

Pozemky KN/ZE				Ostatní údaje		
Druh pozemku	Způsob využití	Počet parcel	Vyměra [m ²]	Typ údaje	Způsob využití	Počet
orná půda		513	4170397	č.p.	adminis.	3
zahrada		264	192596	č.p.	bydlení	175
ovoc. sad		1	5699	č.p.	byt.dům	4
travní p.		271	781478	č.p.	jiná st.	6
lesní poz		33	415199	č.p.	obč.vyb	7
vodní pl.	nádrž umělá	18	215247	č.p.	obč.vyb.	2
vodní pl.	tok přirozený	91	71207	č.p.	prům.obj	1
vodní pl.	tok umělý	26	18054	č.p.	rod.dům	36
vodní pl.	zamokřená pl.	6	6770	č.p.	tech.vyb	1
zast. pl.	společný dvůr	14	7565	č.p.	víceúčel	2
zast. pl.	zbořeniště	5	2426	č.p.	výroba	1
zast. pl.		433	174236	č.p.	zem.stav	2
ostat.pl.	dráha	16	88326	č.e.	rod.rekr	44
ostat.pl.	jiná plocha	188	547992	bez čp/če	adminis.	1
ostat.pl.	manipulační pl.	54	117518	bez čp/če	doprava	5
ostat.pl.	neplodná půda	45	50645	bez čp/če	garáž	46
ostat.pl.	ostat.komunikace	286	236411	bez čp/če	jiná st.	38
				bez čp/če	obč.vyb	5

ostat.pl.	silnice	40	179441	bez čp/če	prům.obj	2
ostat.pl.	sport.a rekr.pl.	1	7374	bez čp/če	tech.vyb	6
ostat.pl.	zeleň	95	21471	bez čp/če	víceúčel	1
Celkem KN		2400	7310052	bez čp/če	výroba	4
Par. DKM		2400	7310052	bez čp/če	zem.stav	16
				rozestav.		2
				vod.dílo	jez	1
				Celkem BUD		411
				byt.z.	byt	30
				byt.z.	garáž	4
				Celkem JED		34
				LV		515
				spoluvlastník		986

Katastrální mapa (současná forma, dosavadní vývoj obnovy, dokončení digitalizace)

Druh mapy	Právní moc	Měřítko	Platná od	Platná do	Poznámka
DKM		1:1000	16.08.2010		
DKM		1:1000	31.07.2006		část KÚ
ZMVM		1:2000	01.11.1981	31.07.2006	
THM-V		1:2000	01.04.1961	16.08.2010	
S-SK GS		1:2880	1840	01.11.1981	



Digitalizace katastrální mapy je dokončena.
S případnými dotazy k výše uvedeným údajům se obraťte na [KP Hradec Králové](#).

vypočteno: 02.05.2022 08:24

k.ú.: 755451 - Stěžery - podrobné informace

Údaje jsou ve správě KP Hradec Králové	email: kp.hkralove@czzk.cz
Collinova 481, 50003 Hradec Králové	telefon: 495801111 fax:495512631

Kraj	86 - Královéhradecký	NUTS3	CZ052
Okres	3602 - Hradec Králové	NUTS4	CZ0521
Obec	570931 - Stěžery	NUTS5	CZ0521570931
Pracoviště	602 - Hradec Králové		

Obec s rozšířenou působností	5205 - Hradec Králové
Pověřený obecní úřad	52051 - Hradec Králové

Statistické údaje (stav ke dni: 01.05.2022)

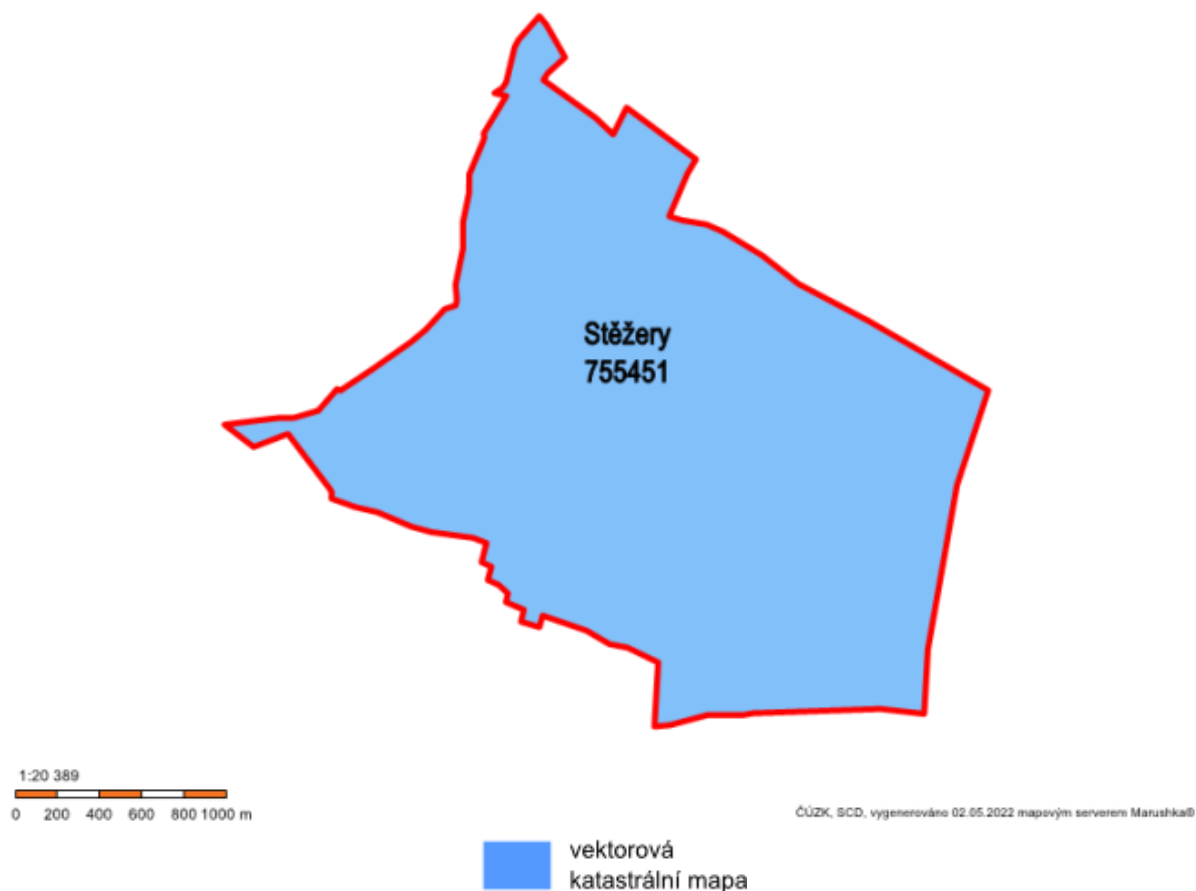
Pozemky KN/ZE				Ostatní údaje		
Druh pozemku	Způsob využití	Počet parcel	Vyměra [m ²]	Typ údaje	Způsob využití	Počet
orná půda		651	4731082	č.p.	byt.dům	16
zahrada		416	206625	č.p.	jiná st.	1
ovoc. sad		18	68165	č.p.	obč.vyb	1
travní p.		60	54196	č.p.	obč.vyb.	14
lesní poz		13	16832	č.p.	rod.dům	351
vodní pl.	nádrž umělá	4	1572	č.p.	rod.rekr	1
vodní pl.	tok přirozený	61	24471	č.p.	víceúčel	1
vodní pl.	tok umělý	7	1643	č.p.	zem.stav	1
vodní pl.	zamokřená pl.	1	763	č.e.	rod.rekr	8
zast. pl.	společný dvůr	12	1850	bez čp/če	garáž	62
zast. pl.	zbořeniště	6	960	bez čp/če	jiná st.	39
zast. pl.		534	148298	bez čp/če	obč.vyb.	2
ostat.pl.	jiná plocha	222	203952	bez čp/če	rod.dům	2
ostat.pl.	manipulační pl.	24	17140	bez čp/če	shromaž.	1
ostat.pl.	neplodná půda	16	8260	bez čp/če	tech.vyb	4
ostat.pl.	ostat.komunikace	187	124423	bez čp/če	výroba	4
ostat.pl.	pohřeb.	1	3895	bez čp/če	zem.stav	16
ostat.pl.	silnice	87	97074	rozestav.		2
ostat.pl.	sport.a rekr.pl.	4	18480	Celkem BUD		526
Celkem KN		2324	5729681	byt.z.	byt	61
				byt.z.	dílna	1

Par. DKM		2324	5729681	byt.z.	garáž	5
				obč.z.	byt	80
				obč.z.	j.nebyt	19
				Celkem JED		166
				LV		885
				spoluvlastník		1632

Katastrální mapa (současná forma, dosavadní vývoj obnovy, dokončení digitalizace)

Druh mapy	Právní moc	Měřítko	Platná od	Platná do	Poznámka
DKM		1:1000	17.01.2005		
ZMVM		1:2000	01.11.1981	17.01.2005	
S-SK GS		1:2880	1840	01.11.1981	

Stav digitalizace katastrálních map k 02.05.2022



Digitalizace katastrální mapy je dokončena.
S případnými dotazy k výše uvedeným údajům se obraťte na [KP Hradec Králové](#).

vypočteno: 02.05.2022 08:25